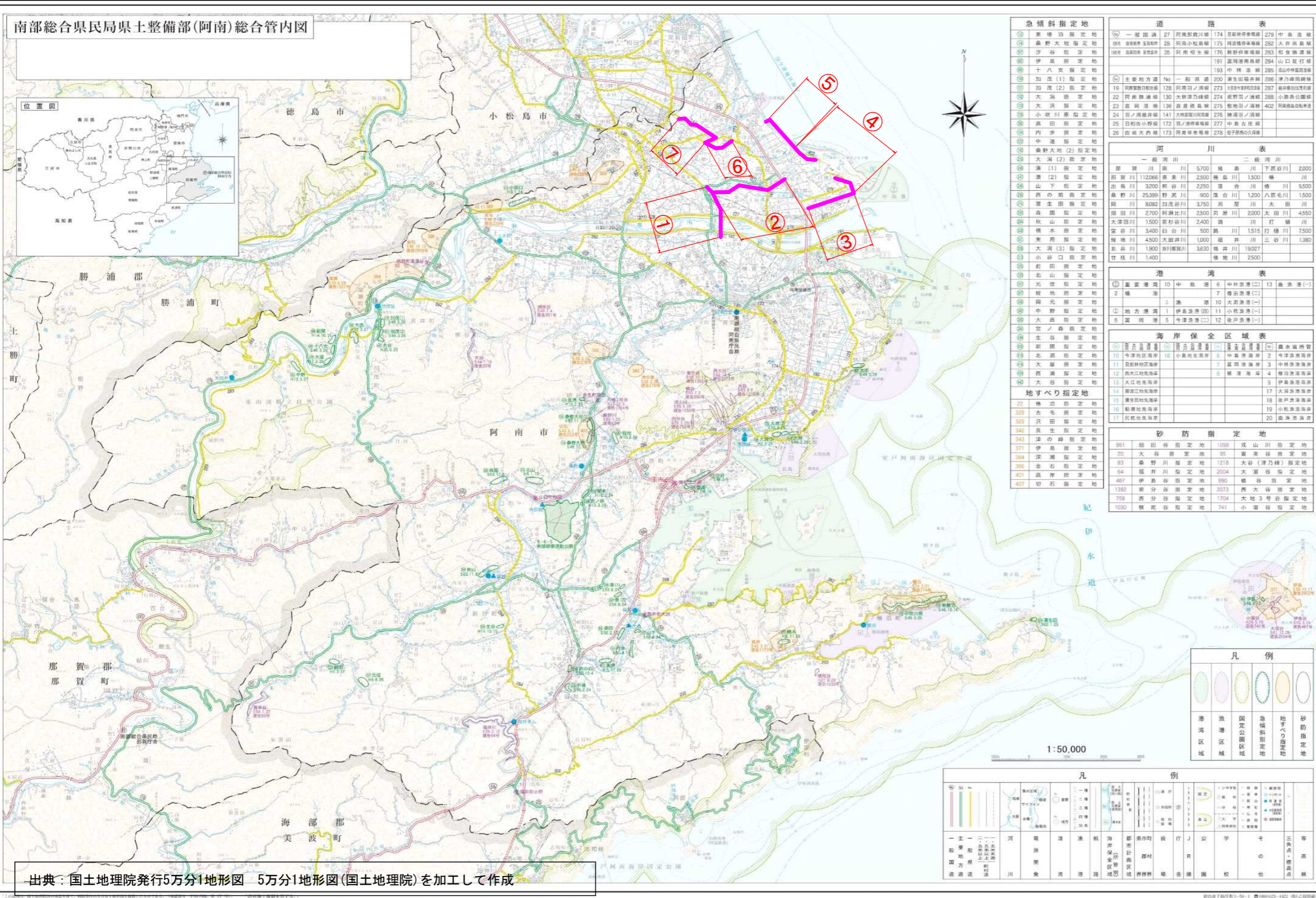


南部総合県民局県土整備部(阿南)総合管内図



急傾斜指定地			
15	東浦指定地	174	阿南那賀川橋
16	桑野大地指定地	175	阿南小松島橋
17	伊島指定地	176	阿南那賀川橋
18	加茂(1)指定地	191	加茂川橋
19	加茂(2)指定地	193	加茂川橋
20	大浦指定地	200	大浦川橋
21	小松川指定地	204	小松川橋
22	高田指定地	206	高田川橋
23	内歩指定地	207	内歩川橋
24	中浦指定地	208	中浦川橋
25	桑野大地(2)指定地	209	桑野大地(2)指定地
26	桑野大地(1)指定地	210	桑野大地(1)指定地
27	山下指定地	211	山下指定地
28	西の浦指定地	212	西の浦指定地
29	森山指定地	213	森山指定地
30	坂山指定地	214	坂山指定地
31	橋本指定地	215	橋本指定地
32	美津指定地	216	美津指定地
33	大浦(3)指定地	217	大浦(3)指定地
34	小谷口指定地	218	小谷口指定地
35	新田指定地	219	新田指定地
36	北山指定地	220	北山指定地
37	光堂指定地	221	光堂指定地
38	野地指定地	222	野地指定地
39	阿南指定地	223	阿南指定地
40	中野指定地	224	中野指定地
41	大浦指定地	225	大浦指定地
42	賀ノ森指定地	226	賀ノ森指定地
43	生谷指定地	227	生谷指定地
44	新田指定地	228	新田指定地
45	北浦指定地	229	北浦指定地
46	大浦指定地	230	大浦指定地
47	西浦指定地	231	西浦指定地
48	大谷指定地	232	大谷指定地
49	切石指定地	233	切石指定地

道 路 表			
No.	一般国道	27	阿南那賀川橋
28	阿南小松島橋	175	阿南小松島橋
186	阿南那賀川橋	176	阿南那賀川橋
191	加茂川橋	191	加茂川橋
200	大浦川橋	200	大浦川橋
204	小松川橋	204	小松川橋
206	高田川橋	206	高田川橋
207	内歩川橋	207	内歩川橋
208	中浦川橋	208	中浦川橋
209	桑野大地(2)指定地	209	桑野大地(2)指定地
210	桑野大地(1)指定地	210	桑野大地(1)指定地
211	山下指定地	211	山下指定地
212	西の浦指定地	212	西の浦指定地
213	森山指定地	213	森山指定地
214	坂山指定地	214	坂山指定地
215	橋本指定地	215	橋本指定地
216	美津指定地	216	美津指定地
217	大浦(3)指定地	217	大浦(3)指定地
218	小谷口指定地	218	小谷口指定地
219	新田指定地	219	新田指定地
220	北山指定地	220	北山指定地
221	光堂指定地	221	光堂指定地
222	野地指定地	222	野地指定地
223	阿南指定地	223	阿南指定地
224	中野指定地	224	中野指定地
225	大浦指定地	225	大浦指定地
226	賀ノ森指定地	226	賀ノ森指定地
227	生谷指定地	227	生谷指定地
228	新田指定地	228	新田指定地
229	北浦指定地	229	北浦指定地
230	大浦指定地	230	大浦指定地
231	西浦指定地	231	西浦指定地
232	大谷指定地	232	大谷指定地
233	切石指定地	233	切石指定地

河 川 表			
	一般河川	5,700	阿南那賀川
	二級河川	2,000	阿南那賀川
112,066	阿南那賀川	5,700	阿南那賀川
3,200	阿南小松島川	2,500	阿南小松島川
25,399	阿南那賀川	900	阿南那賀川
8,062	加茂川	3,750	加茂川
2,700	大浦川	2,500	大浦川
1,500	小松川	2,400	小松川
3,400	高田川	500	高田川
4,500	内歩川	1,600	内歩川
1,900	中浦川	3,630	中浦川
1,400	桑野大地(1)指定地	19,027	桑野大地(1)指定地
	橋本川	2,500	橋本川

港 灣 表			
10	阿南港	6	阿南港
13	阿南港	13	阿南港
10	阿南港	7	阿南港
10	阿南港	10	阿南港
1	阿南港	11	阿南港
5	阿南港	12	阿南港

海岸保全区域表			
5	阿南港	2	阿南港
2	阿南港	3	阿南港
3	阿南港	4	阿南港
4	阿南港	5	阿南港
5	阿南港	6	阿南港
6	阿南港	7	阿南港
7	阿南港	8	阿南港
8	阿南港	9	阿南港
9	阿南港	10	阿南港
10	阿南港	11	阿南港
11	阿南港	12	阿南港
12	阿南港	13	阿南港
13	阿南港	14	阿南港
14	阿南港	15	阿南港
15	阿南港	16	阿南港
16	阿南港	17	阿南港
17	阿南港	18	阿南港
18	阿南港	19	阿南港
19	阿南港	20	阿南港

砂 防 指 定 地			
991	阿南港	1099	阿南港
20	阿南港	95	阿南港
83	阿南港	1218	阿南港
54	阿南港	2004	阿南港
487	阿南港	990	阿南港
1392	阿南港	2073	阿南港
758	阿南港	1704	阿南港
1030	阿南港	741	阿南港

凡 例			
赤線	急傾斜指定地	赤線	急傾斜指定地
青線	急傾斜指定地	青線	急傾斜指定地
黄線	急傾斜指定地	黄線	急傾斜指定地
緑線	急傾斜指定地	緑線	急傾斜指定地
紫線	急傾斜指定地	紫線	急傾斜指定地
黒線	急傾斜指定地	黒線	急傾斜指定地
白線	急傾斜指定地	白線	急傾斜指定地

出典：国土地理院発行5万分1地形図 5万分1地形図(国土地理院)を加工して作成

平成二十九年一月 南部総合県民局阿南庁舎

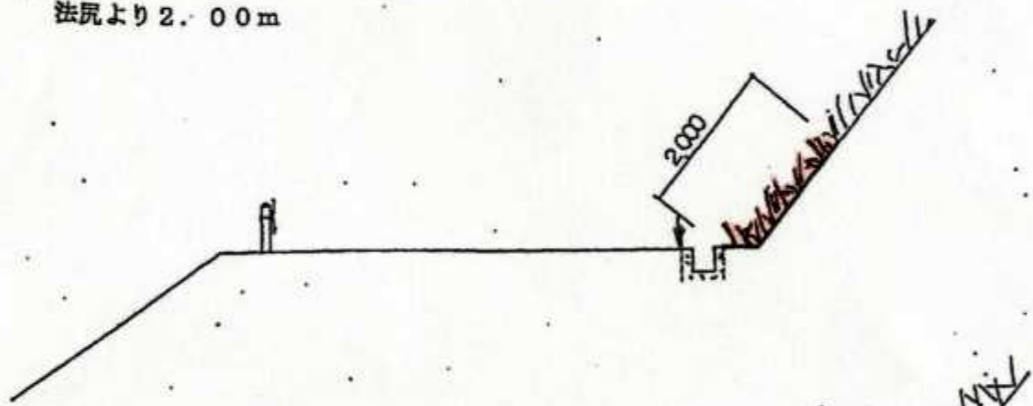
	単位	①工区(2回刈り)	②工区	③工区	④工区	⑤工区	⑥工区	⑦工区	合計	計上	
草刈り延長	m	3,291	2,221	3,226	3,968	2,273	2,091	417	17,487	17,487	
草刈り面積	m <sup>2</sup>	3,994 (2回)	420	657	1,194	406	198	60	6,928(夏期) 3,994(秋期)	6,900(夏期) 4,000(秋期)	
路面清掃	m	2,550	1,026	2,481			1,789		9,446	9,400	
樹清掃	箇所	73	125	218			135		551	551	
備考		JR西原跨線橋法面含む 大京原橋取合法面含む									

実施設計図面(1/2)

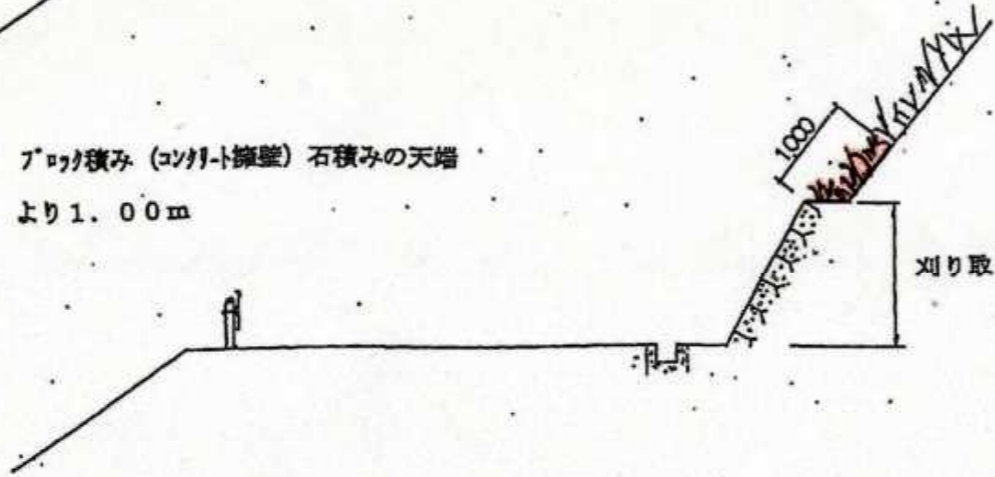
業務名	R7阿土 阿南徳島自転車道他 阿南・那賀川 道路維持業務
路線名等	阿南徳島自転車道他
業務箇所	阿南市那賀川町色ヶ島~中島他
図面名	平面図
縮尺	— 図面番号 1
南部総合県民局県土整備部 (阿南)	

山側の場合

法尻より2.00m



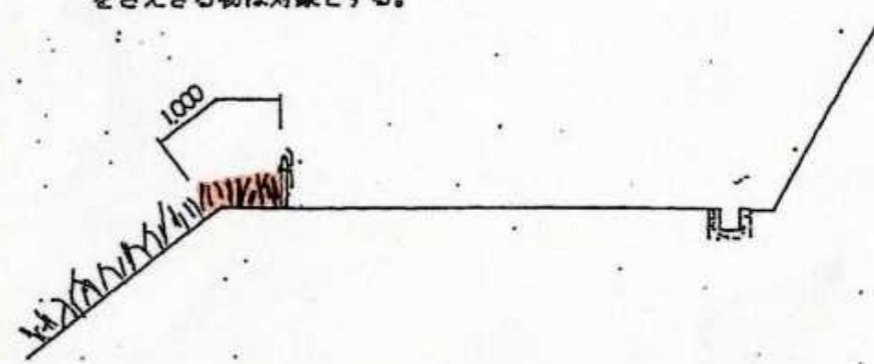
ブロック積み(コンクリート擁壁)石積みの天端  
より1.00m



刈り取り可能な高さの範囲まで行う。

谷側の場合

舗装路肩より1.00m  
その他、内カーブの場合に特に走行車両の視界  
をさえぎる物は対象とする。



路肩防護柵支柱より点在し繁殖している箇所



草刈後は集積作業及びブロック部の清掃作業を行う。

図面に明記されてなく除草する箇所

1. ガードレール支柱の周囲
2. 歩道境界ブロック
3. 擁壁等(ブロック積み、コンクリート擁壁)の法面部

実施設計図面(2/2)

図面番号	第2号	図面総数	2
図名	標準断面図		
路線名等	阿南徳島自転車道他		
業務箇所	阿南市那賀川町色ヶ島～中島他		
業務名	R7阿土 阿南徳島自転車道他 阿南・那賀川 道路維持業務		
所属年度	令和7年度	工事番号	
徳島県南部総合県民局県土整備部(阿南)			